

# Panorama-Wanderweg von Muottas Muragl zur Alp Languard

Dieser aussichtsreiche Panoramaweg steht für Gemütlichkeit und Entschleunigung.

Abfahrt: Haltestelle Bad-Hallenbad - Richtung Pontresina mit dem Bus Nr. 1 um 09:10 Uhr Haltestelle Schulhausplatz – Richtung Pontresina mit dem Bus Nr. 1 um 09:18 Uhr

Mit dem Bus Nr. 1 gelangt man direkt zur Talstation Punt Muragels.




Die Fahrt zur Bergstation Muottas Muragl, mit der Standseilbahn, ist ein bequemer Start für die rund 3 stündige Wanderung, die durch Föhrenwälder, über Arvenwurzeln und rund um den Schafberg zur Alp Languard führt.



Bild: Alp-Muottas.ch

Im Muottas Muragl, auf 2456 m ü. M. geniessen Sie eine Aussicht auf die oberengadiner Seen.

Für alle, die vor der Wanderung eine kleine Stärkung brauchen, können das im kleinen Restaurant der Alp Muottas geniessen. Dieses ist nach einem 5 minütigen Fussmarsch, ab der Bergstation Muottas Muragl zu erreichen.



Der Panoramaweg ist breit und gut begehbar. Geniessen Sie die grandiose Aussicht.




Vorbei an einer Vielzahl von Alpenblumen und einem unbeschreiblichen Panorama erreicht man nach ca. 2 Std. das kleine gemütliche Terrassen-Restaurant «Unterer Schafberg».

Hier können Sie sich mit einer warmen Suppe, heißen Würstchen oder Fleischplättli stärken.

Diese einfache Raststätte liegt 5 Minuten unterhalb unseres Wanderweges. Sämtliche Sitzplätze sind im Freien.

Oder wer noch mag und zu wenig hungrig ist, nimmt die 2. Etappe von weiteren 60 Minuten unter die Füße und genießt ein währschaftes Zmittag im Bergrestaurant Alp Languard.





Zur Alp Languard führt der Weg dem Hang entlang durch ein Schutztunnel. Beim Anstieg von 2229 auf 2325 m ü. Meer gerät man doch noch ein wenig ins Schwitzen und Schnaufen.

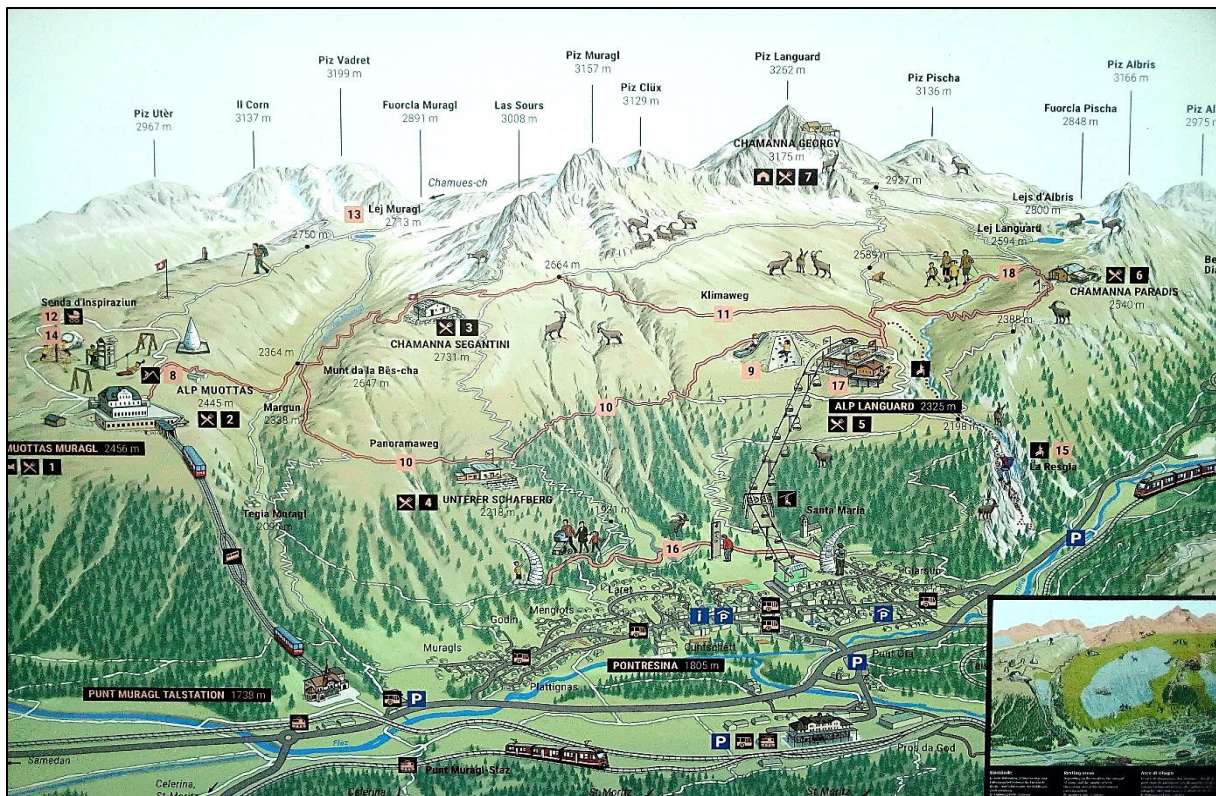
Bei der Bergstation der Alp Languard sollten Sie sich ausgiebig der prachtvollen Aussicht auf das Berninamassivs und den Blick ins Val Rosegg widmen.



Bei der Bergstation Alp Languard geht es mit der Sesselbahn nach Pontresina. Im Hintergrund ist der Julier und der Piz Nair zu bestaunen.



Dieser Ausflug findet nur bei trockenem Wetter statt!



Landschaftsbilder: Esther Rutz

## Kosten

Die Anreise mit dem Bus zur Talstation Muotta Muragl, die Bergfahrt mit der Stand-Seilbahn sowie die Talfahrt mit der Sesselbahn nach Pontresina ist mit der Gästekarte gratis.

Weitere Auslagen werden selbst bezahlt.

Wenn Sie noch etwas Zeit haben, können Sie sich in Pontresina, in der Schaukäserei mit Bündner Spezialitäten eindecken.

## Rückfahrt ab Bushaltestelle Post

Um 15:17 Uhr mit dem Bus Nr. 1, Richtung Bahnhof Pontresina / St. Moritz / Surlej. Wichtig: bei der Haltestelle vor der Post einsteigen. Fährt direkt bis Schulhausplatz oder Bad-Hallenbad in St. Moritz.

Um 15:48 Uhr mit dem Bus Nr. 2, Richtung Celerina / St. Moritz / Silvaplana. Wichtig: bei der Haltestelle gegenüber der Post einsteigen.

Bei Haltestelle Schulhausplatz aussteigen, und auf den Bus Nr. 6, Abfahrt 16:19 Uhr Richtung St. Moritz Bad via San Gian, umsteigen.

Zeitbedarf von der Alp Languard zur Busstation mind. 30 Minuten.